













KD2

LEGENDA BRANŻY DROGOWEJ:

-  - krawężnik betonowy 20x30cm wys. 12cm nad jezdnią
-  - krawędź pasa ruchu (bez krawężnika)
-  - krawędź pobocza
-  - obrzeże betonowe na ławie z oporem
-  - nawierzchnia bitumiczna jezdni
-  - nawierzchnia chodnika
-  - nawierzchnia bitumiczna ciągu pieszo-rowerowego
-  - nawierzchnia pobocza gruntowego nieumocnionego
-  - nawierzchnia pobocza gruntowego umocnionego
-  - nawierzchnia pasa zieleni
-  - umocnienie dna rowu ściekiem korytkowym (mulda) wg KPED 01.03 i skarp płytami ażurowymi wg rys. szczeg.
-  - linia z istniejącego MPZP

Inwestor: Miasto i Gmina Kańczuga ul. M. Konopnickiej 2, 37-220 Kańczuga	Kontrakt: Urząd Miasta i Gminy w Kańczugach tel. (16) 642-31-42 sekretariat@kanczuga.pl
Wykonawca: STRABAG STRABAG Sp. z o.o. ul. Parzewska 10 05-800 Pruszków	Kontakt: tel. (22) 71 44 900 e-mail: pl_office.strabag@strabag.com

Nazwa inwestycji:
Budowa, przebudowa, rozbudowa dróg gminnych i wewnętrznych wraz z niezbędną infrastrukturą na terenie Miasta i Gminy Kańczuga

Tytuł rysunku:
Plan sytuacyjny - KD2

Obiekt:	Stadium:	Skala:	Data:	Nr rys.:
DROGA	K	1:500	07.2021	2
Funkcja:	Tytuł, imię i nazwisko, nr uprawnień:		Specjalność:	Podpis:
Projektant:	mgr inż. Jan Gajowy PDK/0091/PWOD/15		DROGOWA	
Sprawdzający:				

